Provincia di Rimini

ptav PIANO TERRITORIALE D'AREA VASTA

03.quadro conoscitivo

Tav. 07 - AREE NON IDONEE ALLA LOCALIZZAZIONE DEGLI IMPIANTI DI RECUPERO E SMALTIMENTO RIFIUTI

PROVINCIA DI RIMINI
Enzo Lattuneddu, presidente
Jamil Sadegholvaad, sindaco principale delegato
Luca Uguccioni, segretario generale
Stefano Vitali, dirigente Area Pianificazione di Piano

GRUPPO DI LAVORO DEL PIANO TERRITORIALE DI AMBITO VASTA
Alessandra Lotti
Rosetta Lotti
Giovanni Pasi
Giancarlo Pasi
Alessandro Pasi
Paolo Sisti

Garante della Partecipazione
Ufficio Relazioni con il Pubblico
Alessandra Rossini (fino al 29/02/20)
Ufficio Relazioni con il Pubblico

Segreteria tecnica
Chiara Berloni

collaborazione di
Ufficio Pianificazione
Cristiano Milli
Ufficio Sviluppo organizzativo e trasformazione digitale
Elena Fabbri

COORDINAMENTO SCIENTIFICO
UNIVERSITÀ IUAV DI VENEZIA
Francesco Musco, coordinamento
Francesco Musco, cura del progetto
Giulia Lunetto
Elena Marchigiani
Filippo Magni

collaboratori
Ilaria Agostini
Laura Fiorello
Giovanni Lombino
Katia Federici
Sara Marella
Giorgia Rivetiero
Giulia Rizzetto
Matteo Rossetti
Giulia Sarnataro
Gianfranco Piccolo
Alessandra Longo

CONTRIBUTO SPECIALISTICO
SECAP
Nicola Dall'Olio
Andrea Debernardi
Silvia Forlani
Elena Gnesi
Alessandro Lanza Malaga
Chiara Tavoni
Alessandro Zanoglio

Paesaggio e cambiamento climatico
Elena Farnè

Sistema Informativo Territoriale
Andrea Antonelli

Aspetti giuridici
Emanuela Pugnale
Elena Farnè

PARTECIPAZIONE E COMUNICAZIONE
Laura Ravaioli
Elena Farnè
segreteria tecnica
Chiara Berloni
Ella Lelli
Ufficio stampa
Elena Farnè

FOTOGRAFIE E IDENTITÀ VISIVA
Laura Conti
Elena Farnè

collaborazione di
ARPAE sportello regionale per la prevenzione, l'ambiente e l'energia
Rimini e Riccione

REGIONE EMILIA-ROMAGNA
Direzione Generale Cura del Territorio e dell'Ambiente
Direzione Generale Economia della conoscenza, del lavoro e dell'impresa
Dipartimento Programmazione e pianificazione territoriale
Direzione: Vincenzo Colla
Mauro Generali
Paola Mazzini
Cartografia digitale
Giorgia Bonora
Geologia e sismicità
Paola Mazzini
Rischio sismico
Maria Teresa De Nardo

proposta di piano scala 1 : 50.000

Decreto del Presidente n.

riminiverso
TERRE DI CULTURA, ACCOGLIENZA, CITTÀ, RESILIENZA.

LEGENDA

- Esclusione
- Esclusione condizionata
- Realizzazione possibile

Mare Adriatico

Provincia di Forlì - Cesena

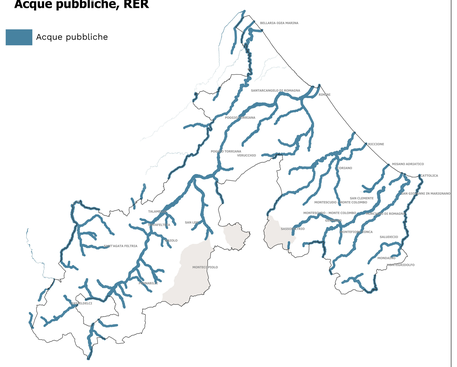
Repubblica di San Marino

Regione Marche

Provincia di Arezzo

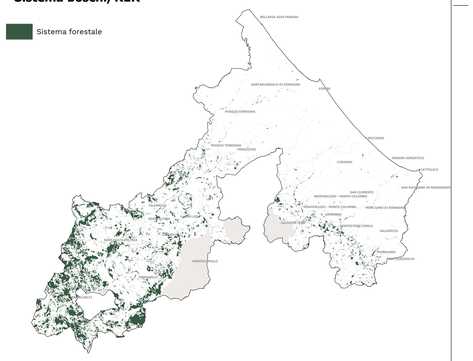
Acque pubbliche, RER

Acque pubbliche



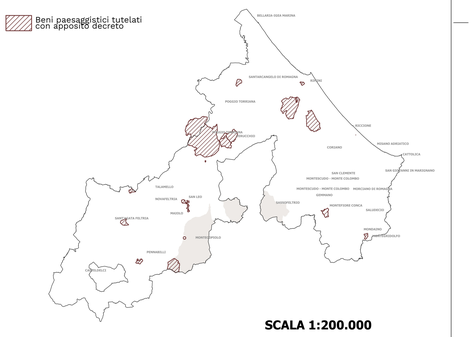
Sistema boschi, RER

Sistema forestale



Beni da decreto, RER

Beni paesaggistici tutelati con apposito decreto



SCALA 1:200.000

Piano regionale di gestione dei rifiuti e per la bonifica delle aree inquinate (GU3 2021 e s) atto approvato dall'Assemblea Legislativa (Deliberazione assembleare n. 67 del 31/07/2022) - art. 7

CAPITOLO 5.3 Sistema normativo per la localizzazione degli impianti per la gestione dei rifiuti

Aree, luoghi ed elementi del PTCP, Dlv. Paesaggio ecc. di DECISIONE vincolante/ostativa alla localizzazione degli impianti per la gestione dei rifiuti	Riferimenti normativi		vincolo SNA	
	PTCP	PTPR	SNA - Vin.	SNA - Ost.	Presenza di luoghi/aree/ambiti
Sistema fruizione e boschivo	Art. 51	Art. 5		x*
Zone di riqualificazione della costa e dell'arenile	Art. 53	Art. 5		x
Zone urbanizzate in ambito costiero e ambiti di valorizzazione paesaggistica	Art. 57	Art. 6		x
Zone di tutela della risalita e dell'arenile	Art. 57	Art. 6		x
Zone di tutela dei caratteri ambientali di laghi, bacini e corsi d'acqua	Art. 54	Art. 7		x
Laghi ed alvei di laghi, bacini e corsi d'acqua	Art. 12	Art. 9		x
Zone ed elementi di interesse storico archeologico (Parco Archeologico)	Art. 63	Art. 11		x
Zone di tutela naturalistica	Art. 55 Art. 56	Art. 22		x
Zone ed elementi caratterizzati da fenomeni di dissesto e instabilità	Art. 61 Carta Unità	Art. 32		x
Rilievi ex Lorentiana	Art. 62	Art. 30		
Tabella del corpo d'acqua non interessati dalla delimitazione del presente Piano		Art. 9	x	

Aree, luoghi ed elementi del PTPR che costituiscono vincolo alla localizzazione degli impianti per la gestione dei rifiuti	Riferimenti normativi		vincolo SNA	
	PTCP	PTPR	SNA - Vin.	SNA - Ost.	Presenza di luoghi/aree/ambiti
Sistema dei crinali e sistema collinare	Art. 52	Art. 5		x
Sistema delle aree agricole		Art. 5		x
Sistema costiero	Art. 53	Art. 5		x
Zone di particolare interesse paesaggistico-ambientale	Art. 63	Art. 8		x
Particolari disposizioni di tutela di specifici ambiti	Art. 63	Art. 10		x
Zone ed elementi di interesse storico archeologico (Parco Archeologico) e tutela delle acque sotterranee		Art. 11		x
Zone ed elementi caratterizzati da potenziale instabilità	Art. 61 Art. 62	Art. 27		x

Vincoli normativi statali e regionali che costituiscono vincolo alla localizzazione degli impianti per la gestione dei rifiuti	Riferimenti normativi		vincolo SNA	
	PTCP	PTPR	SNA - Vin.	SNA - Ost.	Presenza di luoghi/aree/ambiti
Codice dei beni culturali e del paesaggio (Dgs 42/04 art. 10) - zone tutelate per legge (vincolo ambito)			x*	
Zone ZPS direttiva Uccelli "Natura" - recepita dal D.M 3/4/00 e successive D. 184/07			x**	
Zone SIC direttiva comunitaria 92/43 "Uccelli" recepita dal D.M 3/4/00 e successive D. 184/07			x**	
Leggi quadro sulle aree protette (n. 394/91ecc)				
L.R.6 del 1995 e del 2007 - provvede alla direttiva 92/43/CEE, istituisce una rete ecologica degli habitat naturali e seminaturali, tramite Rete Natura 2000 Parco Regionale				
L.R. 9 del 1999 e s.m.i. - disciplina la materia delle aree protette e dei siti della rete Natura 2000 e istituisce il sistema regionale delle aree protette e dei siti di interesse naturalistico ambientale e subordina				
L.R. 6/2009, Zone Protette e Parchi Regionali	Art. 13			x
Fasce di rispetto infrastrutture (strade autostrade, ferrovie, elettrodotti, gasdotti, oleodotti, cimitero, fari, radiobase, depuratori)				
Parchi Regionali di Tosca Delta Antani (RECLUSE - Zone di Tutela ASPE RN e Cassettina e Lagomaggiore RA e FC)	Art.13 Art.14 Art.15 Art.16			x
Piani direttivi di bacino idrogeologico (PAI nazionali, interregionali e regionali) - Piano di Gestione del Rischio Alluvioni (PGRA)			x	

Fonte: SITAM/SIT Regione Emilia-Romagna, Agenzia per la mobilità e il trasporto pubblico locale dell'Emilia-Romagna, Autorità di bacino del fiume Po, Consorzio di bonifica della Romagna Occidentale, Autorità di bacino del fiume Reno, Consorzio di bonifica della Romagna Centrale, Autorità di bacino del fiume Marecchia-Conca, Consorzio di bonifica della Romagna, Consorzio di bonifica Marecchia-Conca, Consorzio di bonifica Uso Foglia, Consorzio di bonifica Romagna Occidentale, Consorzio di bonifica Romagna Centrale