Provincia di Rimini **ptav** PIANO TERRITORIALE D'AREA VASTA

03.quadro conoscitivo

Tav. 05 - TUTELA DEL PATRIMONIO PAESAGGISTICO

PROVINCIA DI RIMINI
Jamil Sadegholvaad, presidente
Fabrizio Piccioni, consigliere provinciale delegato
Maria Lamari, segretario generale
Roberta Laghi, responsabile dell'Ufficio di Piano

GRUPPO DI LAVORO DEL PIANO TERRITORIALE DI AREA VASTA
Ufficio di Piano
Roberta Laghi
Alberto Guiducci
Giancarlo Pasi
Massimo Filippini
Paolo Setti

Garante della Partecipazione e della Comunicazione del piano
Alessandra Rossini (fino al 28/02/23)
Alberto Guiducci (dal 01/03/23)

Segreteria tecnica
Chiara Berton

collaborazione di
Ufficio Statistica
Cristiano Attili
Ufficio Sviluppo organizzativo e trasformazione digitale
Stefano Masini

COORDINAMENTO SCIENTIFICO
UNIVERSITÀ IUAV DI VENEZIA
Dipartimento di Culture del Progetto
Francesco Musco, coordinatore
ricercatori responsabili di progetto
Giulia Lucertini
Denis Maragno
Filippo Magni

collaboratori
Federica Gerla
Laura Ferretto
Gianmarco Di Giustino
Katia Federico
Elena Ferraioli
Giorgia Businaro
Nicola Romanato
Matteo Rossetti
Alberto Bonora
Gianfranco Pozzer
Alessandra Longo

CONTRIBUTI SPECIALISTICI
Mobilità
META srl
Andrea Debernardi
Ilario Abate Daga
Silvia Ornaghi
Francesca Traina Melega
Chiara Taiariol
Arianna Travaglini

Paesaggio e cambiamento climatico
Elena Farnè

Sistema Informativo Territoriale
Massimo Tofanelli

Aspetti giuridici
Giuseppe Piperata
Gabriele Torelli

PARTECIPAZIONE E COMUNICAZIONE
coordinamento
Elena Farnè
segreteria tecnica
Elisa Giagnolini
Sito web
Stefano Fabbri
Elena Farnè

FOTOGRAFIE E IDENTITÀ VISIVA
Laura Conti
Emilia Strada

collaborazione di
ARPAE agenzia regionale per la prevenzione, l'ambiente e l'energia
Monica Bertuccioli

REGIONE EMILIA-ROMAGNA
Direzione Generale Cura del Territorio e dell'Ambiente
Settore difesa del territorio–Area geologia, suoli e sismica
Dissesto idrogeologico e pericolosità sismica
Marco Pizziolo
Mauro Generali
Luca Martelli
Cartografia digitale
Alberto Martini
Geologia di sottosuolo
Paolo Severi
Risorse idriche
Maria Teresa De Nardo

proposta di piano adottata scala 1 : 50.000

Delibera di Consiglio Provinciale n.

riminiverso TERRE DI CULTURA, ACCOGLIENZA, CITTÀ, RESILIENZA.

LEGENDA

tutela del patrimonio paesaggistico

- ▥ Zone ed elementi di interesse storico-archeologico
- ▤ Sistema forestale e boschivo
- ▨ Zone di tutela naturalistica
- ▨ Zone di tutela agro-naturalistica
- ▧ Zone di particolare interesse paesaggistico ambientale
- ■ Invasi ed alvei di laghi, bacini e corsi d'acqua
- ■ Zone di tutela dei caratteri ambientali di laghi, bacini e corsi d'acqua
- ■ Zone di riqualificazione della costa e dell'arenile
- ■ Zone urbanizzate in ambito costiero e ambiti di qualificazione dell'immagine turistica
- ■ Ambiti di riqualificazione dell'immagine turistica
- ▨ Città delle Colonie
- □ Sistema collinare-montano e dei crinali
- □ Unità di Paesaggio della pianura
- — Reticolo idrografico principale
- — Reticolo idrografico minore
- Strade panoramiche
- — Strade storiche extraurbane
- Linee di crinale
- ◉ Insediamenti urbani storici e strutture insediative storiche non urbane

risorse paesaggistiche e storico culturali

- ⊛ Punti panoramici della bassa collina 60-200 m s.l.m
- ⊛ Punti panoramici della media collina 200-400 m s.l.m
- ⊛ Punti panoramici dell'alta collina e della montagna oltre 400 m s.l.m
- ⊕ Punti visuali d'interesse lungo le strade di pianura in corrispondenza di significativi cambi percettivi
- ⊗ Punti visuali d'interesse lungo le strade panoramiche
- Punti visuali d'interesse della costa
- ✶ Colonie
- ▲ Sistema insediativo costiero di tipo residenziale storico (ville, villini)
- ● Sistema insediativo rurale
- ● Elementi del sistema insediativo di pregio storico-architettonico (castelli, chiese, palazzi, ville, mulini e dell'archeologia industriale)
- ■ Insediamenti urbani principali
- ▥ Aree fragili dei fiumi e degli arenili per progressiva perdita della leggibilità nel paesaggio
- ▥ Aree compromesse dei fiumi per progressiva perdita dei caratteri identitari
- Fossa Viserba Sx Marecchia - Fossa Patara Dx Marecchia
- Ex ferrovie: Rimini - San Marino, Rimini - Novafeltria, Santarcangelo - Urbino
- ✶ Ville e giardini di notevole bellezza
- ⬚ Beni di notevole interesse pubblico (art. 136 del D.Lgs. n.42/2004)
- ✷ Alberi monumentali
- ⬚ Unità di Paesaggio della collina
- ⬚ Unità di Paesaggio dell'alta collina e della montagna

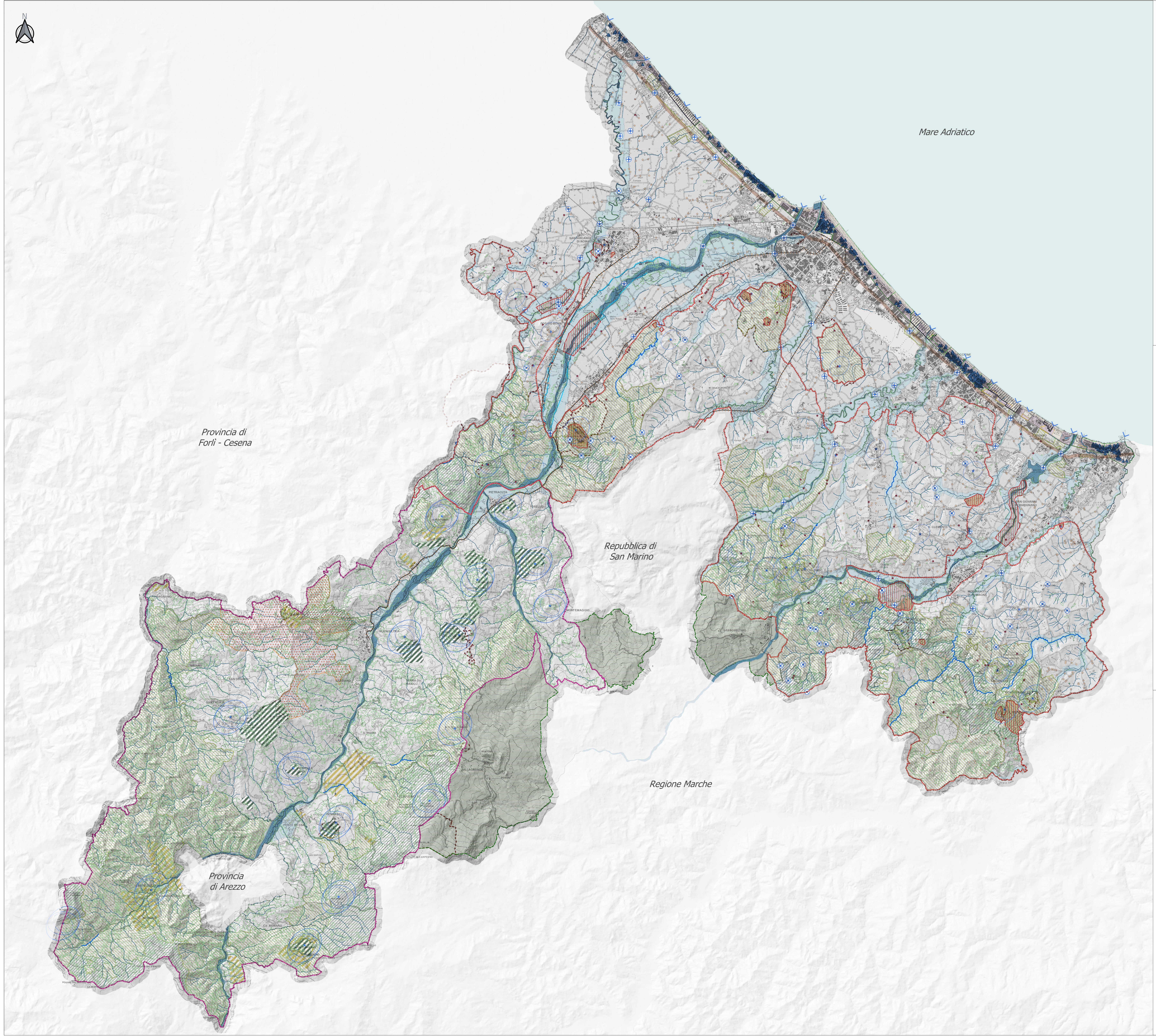

Unità di paesaggio

- ■ 1.a sub - unità di paesaggio dell'arenile
- ■ 1.b sub - unità di paesaggio delle foci fluviali
- ■ 1.c sub - unità di paesaggio dei varchi a mare
- ■ 2.a sub - unità di paesaggio del corso del fiume Marecchia
- ■ 2.b sub - unità di paesaggio del corso del fiume Conca
- ■ 2.c sub - unità di paesaggio del torrente Marano
- ■ 2.d sub - unità di paesaggio del corso del torrente Uso
- ■ 2.e sub - unità di paesaggio della pianura alluvionale agricola del Marecchia
- ■ 2.f sub - unità di paesaggio della pianura alluvionale intravalliva del Marecchia
- ■ 2.g sub - unità di paesaggio della pianura alluvionale costiera intermedia e dei colli
- ■ 2.h sub - unità di paesaggio della pianura alluvionale agricola del Conca
- ■ 2.i sub - unità di paesaggio della pianura alluvionale intravalliva del Conca
- ■ 3.a sub - unità di paesaggio della bassa collina del Marecchia e dell'Uso
- ■ 3.b sub - unità di paesaggio della bassa collina di Ausa, Marano, Melo
- ■ 3.c sub - unità di paesaggio della bassa collina di Conca, Ventena, Tavollo
- ■ 3.d sub - unità di paesaggio delle rupi calcaree di Torriana, Montebello, Verucchio
- ■ 3.e sub - unità di paesaggio del sistema collinare calcareo-arenaceo della zona sud
- ■ 4.a sub - unità di paesaggio dell'alta collina e della montagna marecchiese
- ■ 4.b sub - unità di paesaggio della montagna del crinale appenninico
- ■ 4.c sub - unità di paesaggio dell'alto corso del fiume Marecchia

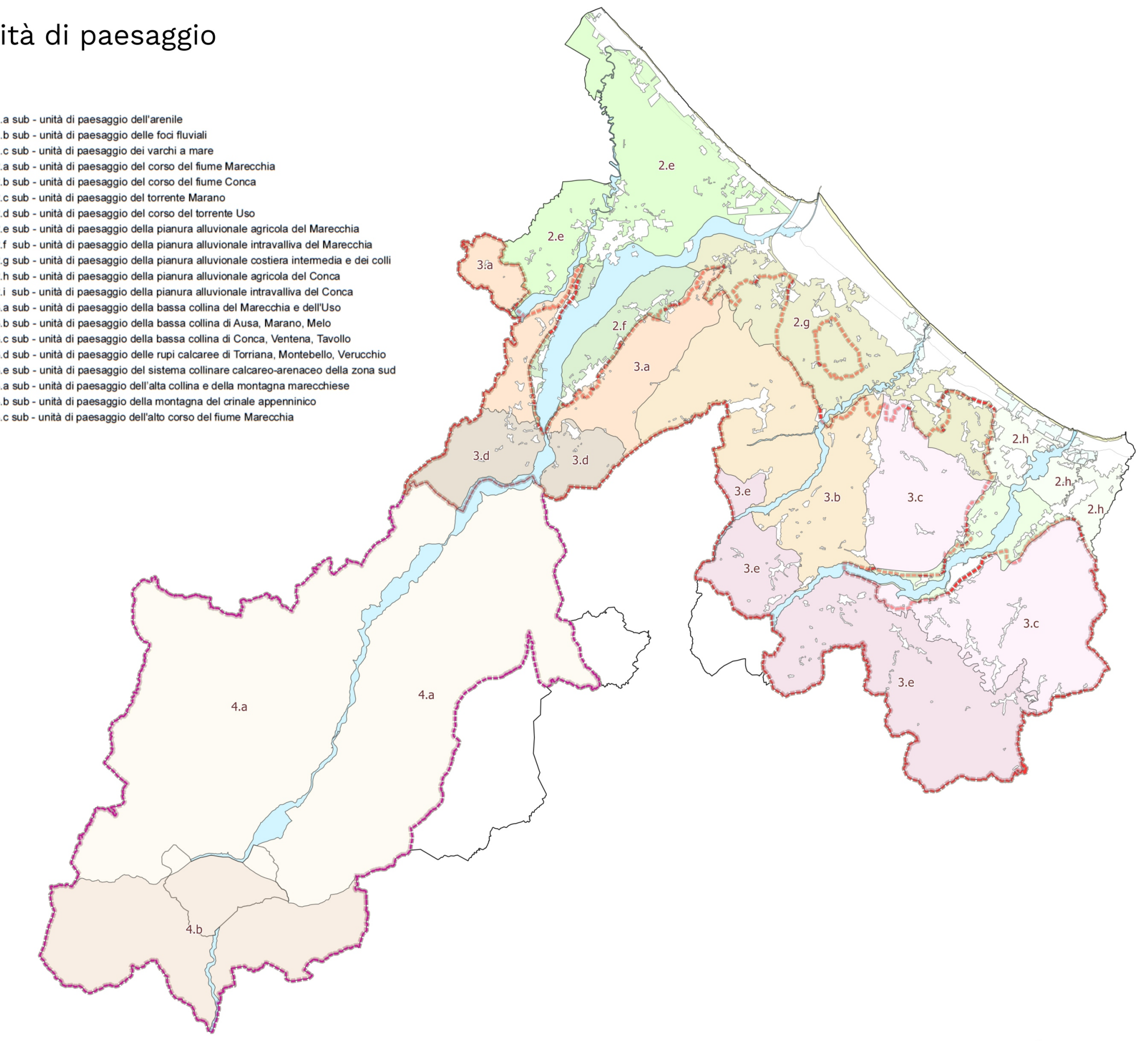

scala 1:160.000

Tutele del Ptpr

- ▨ Zone di tutela naturalistica
- ▨ Zone di tutela agro-naturalistica
- ▧ Zone di particolare interesse paesaggistico ambientale
- ■ Invasi ed alvei di laghi, bacini e corsi d'acqua
- ■ Zone di tutela dei caratteri ambientali di laghi, bacini e corsi d'acqua
- ■ Zone di riqualificazione della costa e dell'arenile
- ■ Zone urbanizzate in ambito costiero e ambiti di qualificazione dell'immagine turistica

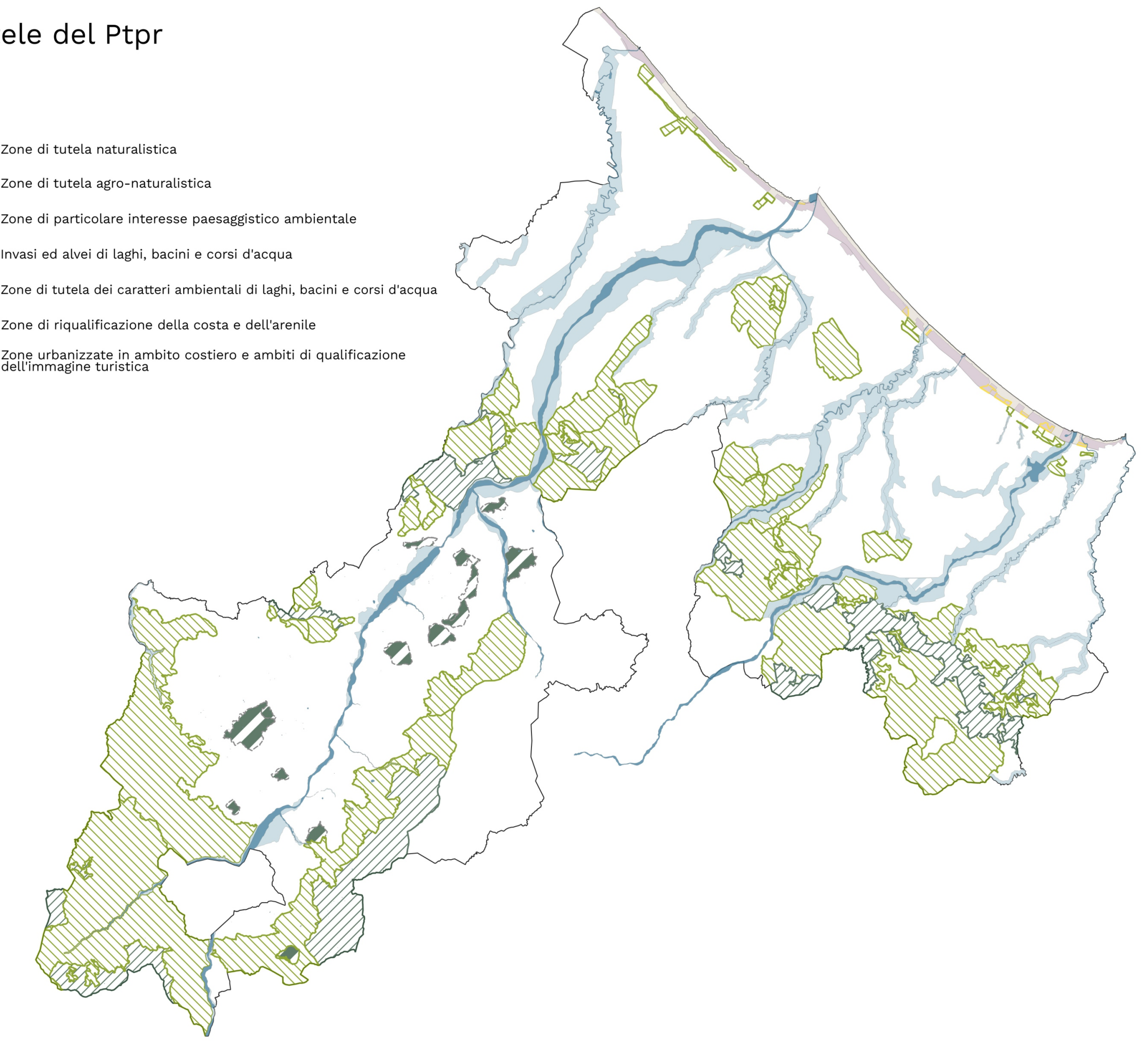

scala 1:160.000

Beni archeologici e storico-architettonici

- ▥ Zone ed elementi di interesse storico-archeologico
- Linee di crinale
- Fossa Viserba Sx Marecchia - Fossa Patara Dx Marecchia
- Ex ferrovie: Rimini - San Marino, Rimini - Novafeltria, Santarcangelo - Urbino
- ◉ Insediamenti urbani storici e strutture insediative storiche non urbane
- ● Sistema insediativo rurale
- ● Elementi del sistema insediativo di pregio storico-architettonico (castelli, chiese, palazzi, ville, mulini e dell'archeologia industriale)
- ✶ Colonie
- ▲ Sistema insediativo costiero di tipo residenziale storico (ville, villini)
- ⊕ Punti visuali d'interesse lungo le strade di pianura in corrispondenza di significativi cambi percettivi
- ⊗ Punti visuali d'interesse lungo le strade panoramiche
- ★ Punti panoramici
- ✷ Alberi monumentali

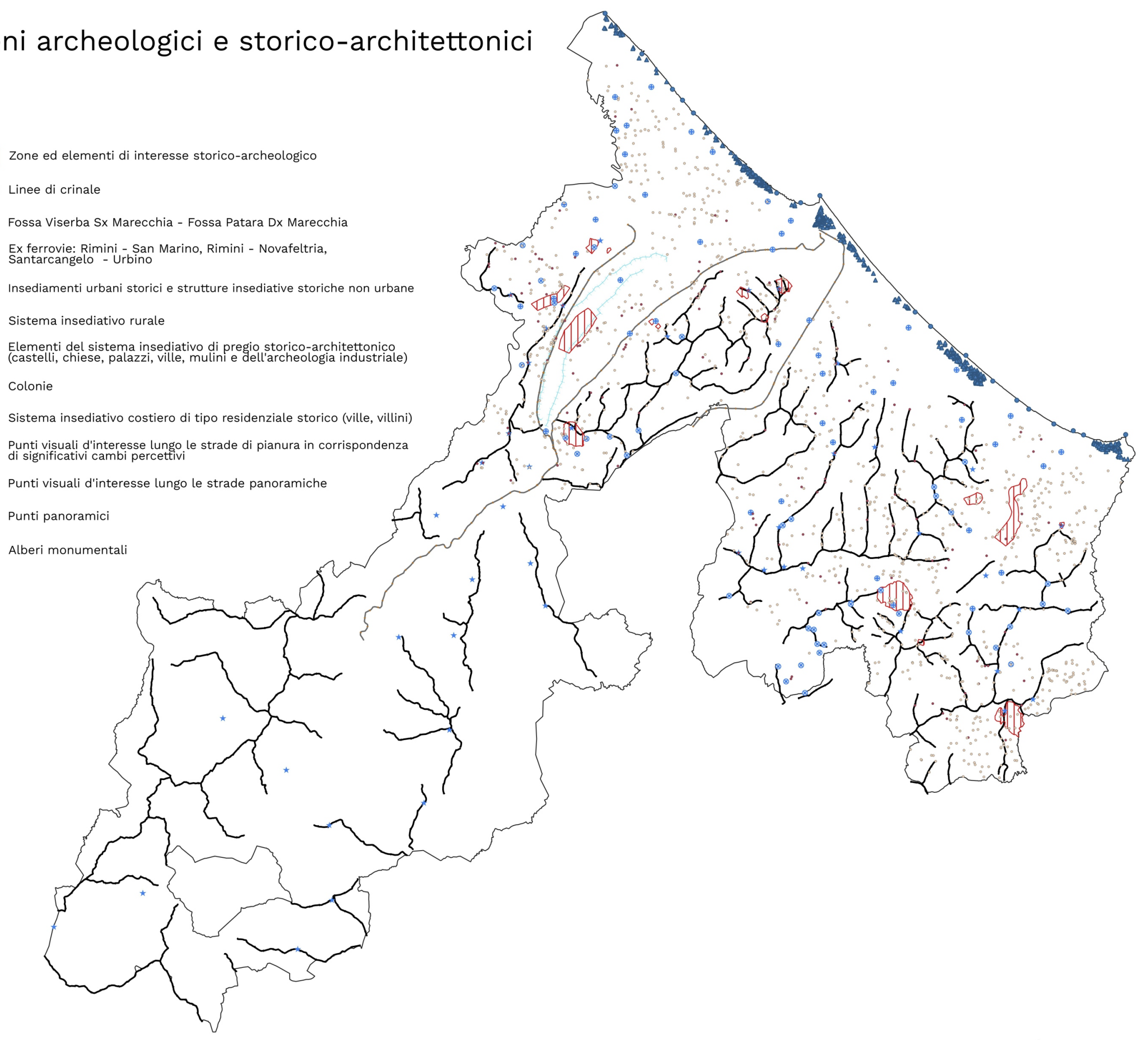

scala 1:160.000